


Ausgabe 89 | Mai 2021

BERGSEITEN

Sommerprogramm und Informationen der DAV-Sektion Zorneding

WWW.ALPENVEREIN-ZORNING.DE



 **DAV**
Deutscher Alpenverein
Sektion Zorneding

OMNIBUS HÖHER ^{GMBH}

Ihr Reisepartner



*Reisen Sie nicht mit irgendwem, denn Sie sind ja auch nicht irgendwer.
Omnibus Höher – Ihr zuverlässiger Reisepartner in der Nachbarschaft.*



*Entdecken Sie
wunderschöne Reisen
in unserem
aktuellen Katalog!*

*Gerne schicken wir Ihnen ein Exemplar
unseres aktuellen Sommerreisekatalogs zu.*

Oder
Programm
als PDF
downloaden:



OMNIBUS HÖHER GMBH

Oberseen 20a · 85665 Moosach · Tel. 0 80 91/97 31 oder 69 96 · Fax. 0 80 91/46 83
info@omnibus-hoeher.de · www.omnibus-hoeher.de



INHALT

AKTUELLES

Regelmäßige Termine	2
Kurzmitteilungen	3
Jahreshauptversammlung	7
DAV-Ski-Basar	8

AUS DER SEKTION

Selbstportraits	
Albert Burger, Wanderleiter	9
Mountainbiken im Fichtelgebirge – nichts für Weicheier	10
Ui, schau her – Ein Alpenblumenquiz	14
Kaukasus – damals, heute und vielleicht bald wieder	16

PROGRAMM

Ausschreibung Triathlon	21
Veranstaltungen	24
Sommertouren	25
Kulturwanderungen	34
Ausflüge der Familiengruppen	35

ALLGEMEINES

Bewertungsskala für Sommertouren	39
Teilnahmebedingungen für Touren	41
Unsere Jubilare 2021	42
Vorstand	43
Mitgliederverwaltung, Impressum	44

Redaktionsschluss für Heft 90:
15. Oktober 2021

*Titelfoto: Blick von der Glecksteinhütte 2020,
Steinbock leckt Salz
Foto: Detlef Rieger*



LIEBE BERGFREUNDE,

seit Gründung der Sektion Zorneding war es wohl das erste Mal, dass in diesem Winter keine von uns geplante Tour durchgeführt werden durfte. Ein trauriger Rekord!

Aber wir lassen uns nicht entmutigen. Für den Sommer haben wir wieder viele Touren für euch im Angebot, in der Hoffnung, dass wir endlich wieder gemeinsam Unternehmungen in unseren geliebten Bergen durchführen können.

Alles hängt vom Infektionsgeschehen ab. Dieses verfolgt ihr sicherlich auch selbst und informiert euch über die jeweils aktuellen Maßnahmen. Ihr findet die Infos und die Folgerungen für uns auch auf unserer Homepage. Wir werden die aktuell geltenden Regelungen in Abstimmung mit dem DAV auf unsere Aktivitäten anwenden.

Schaut bitte auch unter Aktuelles in diesem Heft nach, wie wir den Vereinssport und den diesjährigen Triathlon planen. Ich wünsche euch schöne Erlebnisse in den Bergen mit der Familie oder mit Freunden und freue mich auf ein Wiedersehen bei einer unserer Touren.

Bleibt gesund

Elke Pawowsky



GESCHÄFTSSTELLE „HUIBERGHÜTT'N“

Wasserburger Landstraße 29
85604 Zorneding
geöffnet: Donnerstag, 19.00 bis 20.00 Uhr
Ausleihen von Ausrüstung und Karten,
Tourenvorbesprechungen / Tourenanmeldungen

Auskunft:
Adi Schreier
Tel. 08106 20722



FITNESSTRAINING

**Ausdauer, Bewegungskoordination (Aerobic),
Rückenstärkung (Pilates)**

Turnhalle II der Grundschule Zorneding
Schulstr. 11

Dienstag, 20.00 bis 21.30 Uhr

Bitte eigene Gymnastikmatte mitbringen.

Beitrag (f. Saison): Mitglieder 25 € / Nichtmitglieder 25 €

Christa Haidinger
Monika Schmidt



FITNESSTRAINING

Ausdauer, Kräftigung, Beweglichkeit (Stretching)

Turnhalle II der Grundschule Zorneding
Schulstr. 11

Donnerstag, 20.00 bis 21.30 Uhr

Bitte eigene Gymnastikmatte mitbringen.

Beitrag (f. Saison): Mitglieder 25 € / Nichtmitglieder 25 €

Michaela Kirschneck
Werner Trax



AUSFAHRTEN MIT DEM RENNRAD

Jeden Montag Treffen um 18.00 Uhr,
Abfahrt um 18.15 Uhr (Mai bis September)
40 – 60 km
Treffpunkt: Parkplatz am Sportplatz Zorneding
Verabredung zu Rennradausfahrten unter der
Woche und am Wochenende
Whats App Radgruppe, Tel. 01573 4460259

Auskunft:
Berti Thoma,
Tel. 08106 301209
dbthoma@mnet-
mail.de



TANZKREIS

(Standard und lateinamerikanische Tänze)

Turnhalle II der Grundschule Zorneding
Schulstr. 11, 85604 Zorneding
Sonntag, 19.30 bis 21.00 Uhr

Leitung:
Volker Schmidt
& Ute Berger
Tel. 08106 998030



FREIES TANZTRAINING FÜR ANFÄNGER UND FORTGESCHRITTENE (Standard und lateinamerikanische Tänze)

Turnhalle II der Grundschule Zorneding
Schulstr. 11, 85604 Zorneding
Mittwoch, 20.00 bis 21.30 Uhr

Leitung:
Volker Schmidt
& Ute Berger
Tel. 08106 998030



BOULDERN FÜR ERWACHSENE

Boulderraum der Sektion Haar,
St.-Konrad-Straße 7
(Zugang über die Tiefgarage)
Montag, 19.00 bis 21.00 Uhr
Kletterschuhe in verschiedenen Größen
kann man ausleihen.
Einfach vorbei kommen und ausprobieren.

Leitung:
Reinhard Oleinek
reinhard.oleinek@
arcor.de

SOMMERSTAMMTISCH

Der Stammtisch in der Sommersaison findet im Tennisheim in Zorneding immer mittwochs jeweils ab 19.00 Uhr zu folgenden Terminen statt:

Die Termine zum Vormerken:

- 05. Mai 2021
- 26. Mai 2021
- 16. Juni 2021
- 07. Juli 2021
- 28. Juli 2021
- 18. August 2021
- 01. September 2021
- 22. September 2021
- 13. Oktober 2021

Bitte dazu auch die Infos unter „Aktuelles“ auf unserer Homepage beachten.

REINHARD OLEINEK





AKTUELLES TRIATHLON

Es ist geplant, unseren Triathlon am 26.06.2021 durchzuführen. Der Antrag mit Hygienekonzept liegt beim Landratsamt.

Ihr könnt euch ab sofort per Mail unter triathlon@alpenverein-zorneding.de anmelden. Bitte schickt uns das verbindliche Anmeldeformular zu, ohne die Startgebühr zu überweisen. Vermutlich werden wir erst 2 Wochen vor dem Wettkampftag die endgültige Erlaubnis vom Landratsamt bekommen, falls das Infektionsgeschehen es zulässt. Alle angemeldeten Athleten werden dann schnellstmöglich informiert und gebeten, die Anmeldegebühr zu überweisen. Natürlich ist auch eine Anmeldung am Wettkampftag möglich, wenn noch freie Plätze vorhanden sind. Für unsere Planung würden wir uns eine frühzeitige Anmeldung wünschen, um einen Überblick zu erhalten, wie viele Sportler sich für unsere Veranstaltung interessieren.

Für den Fall, dass eine Durchführung in Präsenz nicht möglich ist, sind wir in der Planung, einen virtuellen Triathlon durchzuführen (Jeder Wettkämpfer absolviert die Strecken für sich und meldet seine Ergebnisse, die zusammengefasst und veröffentlicht werden.) Nähere Infos dazu bekommen alle angemeldeten Personen, sobald die Planungen abgeschlossen sind.

EUER TRIATHLON ORGANISATIONSTEAM





VEREINSSPORT AM DIENSTAG UND DONNERSTAG

Liebe Fitnessfreunde,

sobald es erlaubt ist, wollen wir unseren Vereinssport wieder aufnehmen. Zur Risikominimierung während der Pandemie werden die Übungsstunden im Freien an der Turnhalle abgehalten. Der kommende Sommer wird uns dieses sicher ermöglichen, und Bewegung an der frischen Luft ist noch gesünder als in der Halle.

Bitte meldet euch bei Interesse per Mail bei Ruth Schreier an (adruschreier@t-online.de). Sie stellt sicher, dass die je nach Infektionsgeschehen geltenden Maßnahmen eingehalten werden, wie zum Beispiel die maximale Teilnehmerzahl.

ELKE PIWOWARSKY

AUS DEM KELLER AN DIE HUIBERGHÜTT'N ZUM BOULDERN

Die DAV-Sektion Zorneding nutzte bisher einen wöchentlichen Termin, an dem im Keller der Schule in Haar gebouldert wurde. Dies ist in Zeiten von Corona nicht mehr möglich. Deshalb überlegten sich Moritz Benkert und Dominik Strunz rasch andere Möglichkeiten, um zu trainieren: Das Fingerboard für zuhause, Bouldern draußen am Fels oder an der Huiberghütt'n in Zorneding mit

**ZWEIRAD
HOFMANN
MEISTERBETRIEB**

**Fahrräder - Radsport
Zubehör - Bekleidung
Beratung - Verkauf - Service**

www.zweirad-hofmann.de

**Georg-Wimmer-Ring 5
85604 Zorneding
Tel. 08106 / 2 92 26**




ihrem Außenwandbereich. Sie ist für die Sportler einfach zu erreichen und bietet sich daher als kleiner Spielplatz an. Begonnen haben die beiden im letzten Sommer, und die Huiberghüt'n ist seitdem eine tolle Alternative. Ohne regelmäßigen Termin kann man dort trainieren. Es hat schon etwas Idyllisches, in einem Garten seinen Sport ausüben zu können.

Allerdings kommt man mit einer vertikalen Wand und einer eingeschränkten Griffauswahl schnell an die Grenzen der verschiedenen Routenoptionen. Deshalb baute Moritz mit handwerklichem Geschick einige Volumen und neue Griffe, wodurch sich neue Möglichkeiten boten, an der Wand zu bouldern. Um sich die geschraubten Routen nicht im Kopf merken zu müssen, benutzen sie die App „Retro Flash“. In dieser können sie die Wand fotografieren und den Start, die Griffe, Tritte und den Top markieren. Die App ermöglicht auch, dass die gespeicherten Routen für jeden anderen sichtbar sind.

Wie Dominik und Moritz können auch alle anderen Sektionsmitglieder hier, nach Absprache, coronakonform bouldern. Hierfür stellen sich die beiden als Ansprechpartner und Koordinatoren zur Verfügung.

Moritz Benkert
Tel.: 0176 47727082

Dominik Strunz
Tel.: 0151 42451023





EINLADUNG

EINLADUNG ZUR JAHRESHAUPTVERSAMMLUNG

am Mittwoch, den 20. Oktober 2021, 19.00 Uhr
Gasthaus Mairsamer oder Turnhalle II, Zorneding.
Bitte informieren Sie sich kurz vor der Veranstaltung auf der Homepage

Liebe Sektionsmitglieder,

hiermit lade ich Sie recht herzlich zur **JHV 2021** ein

Tagesordnung:

- | | |
|---|---|
| 01. Begrüßung | 05. Anpassung der Mitgliederbeiträge |
| 02. Abstimmung über die Zusammenlegung der Mitgliederversammlung 2020 und 2021 | 06. Bericht des Vorstands |
| 03. Kassen- und Revisionsbericht | 07. Entlastung des Vorstandes |
| 04. Abstimmung über die Neufassung der Satzung | 08. Neuwahlen |
| | 09. Fußstube |
| | 10. Anträge |
| | 11. Verschiedenes |

Anträge, über die in der Versammlung abgestimmt werden soll, müssen laut Satzung 7 Tage vorher – also bis 13. Oktober – **schriftlich** bei der Ersten Vorsitzenden vorliegen. (elke.piwowarsky@alpenverein-zorneding.de)

Ich würde mich freuen, wenn es uns möglich ist, trotz der Pandemie diesen Termin beibehalten zu können. **Bitte vergewissern Sie sich eine Woche davor auf unserer Homepage alpenverein-zorneding.de über die aktuelle Lage.**

Mit freundlichen Grüßen



43. DAV-SKI-BASAR 2021

am 09. Oktober 2021

DAV-Sektion Zorneding · in der Huiberghütt'n (Vereinsheim)
Wasserburger Landstraße 29 · 85604 Zorneding

für gut erhaltene Ski- und Bergausrüstung
z.B. Ski (alpin, Langlauf), dazugehörige Schuhe/Stöcke,
Schlittschuhe, Skihelme, Wintersportbekleidung ...

Warenannahme

Donnerstag, 07. Oktober 2021, von 17.30 – 20.00 Uhr

Warenverkauf

Samstag, 09. Oktober 2021, von 9.00 – 11.00 Uhr

Auszahlung und Warenrückgabe

Samstag, 09. Oktober 2021, von 13.00 – 14.00 Uhr

Zur Teilnahme sind auch Nichtmitglieder herzlich eingeladen!

Infos: Im Internet unter www.alpenverein-zorneding.de oder bei
Christine Loose (christine_loose@yahoo.de; Tel. 0151 46247829)
Nikolaus Neumaier (nikolaus@neumaier.es; Tel. 0178 5535739)
Claudia Wolf (claudia.wolf@bodoconsult.de; Tel. 08106 369785)

Bitte Termin vormerken!

Listen für die Verkäufer werden wir rechtzeitig in Zorneding bereit legen:

- in der Gemeindebücherei, Schulstraße
- im Vereinsheim Huiberghütt'n (donnerstags, 19.00 – 20.00 Uhr)
- und können aus dem Internet heruntergeladen werden

Hinweise

Bitte bieten Sie nur solche Artikel an, die auch Sie auf einem Basar kaufen würden.

Nicht mehr angenommen werden:

- Kleidung und Schuhe, die nicht in den Bereich Wintersport fallen; keine Skiunterwäsche aus Baumwolle
- Skistiefel ab Schuhgröße 33 ohne Schnallen/ Innenschuhe
- Alpinski ab 160 cm, die keine Carver sind
- Langlaufski mit Nordic Bindung

Haftungsausschluss:

Wir verkaufen die bei uns abgegebenen Gegenstände in Kommission und treten nur als Vermittler auf. Für eine Beschädigung oder ein Abhandenkommen der uns zum Verkauf übergebenen Ware können wir keine Haftung übernehmen.

Wir freuen uns auf Ihre Teilnahme – die Basar-Organisatoren.



SELBSTPORTRAITS EINIGER EHRENAMTLICH AKTIVER

Hier stellen sich in loser Folge einige unserer Tourenleiter und ehrenamtlich Aktiven vor.

Albert Burger: Wanderführer im Sommer, Skitouren-Fan im Winter

Die Faszination für die Berge kenne ich eigentlich schon seit meiner Kindheit. So war ich, in München aufgewachsen, bereits damals viel auf Bergwanderungen unterwegs. Und im Winter ging's an unzähligen Tagen zum Skifahren auf die geliebte Obere Maxlrainer Alm im Spitzinggebiet.

Studium, Beruf und die eigene Familie haben dann den Abstand zu den Bergen wieder vergrößert. Über viele Jahre reichte die Zeit meist nur für wenige, aber intensive Touren in den Alpen mit guten Freunden. Erst mit dem Umzug nach Zorneding vor 9 Jahren und dem darauf folgenden Ende meiner beruflichen Tätigkeit rückte das Thema „Berg“ für mich wieder in den Fokus meiner Aktivitäten.



In der AV-Sektion Zorneding lernte ich sehr schnell begeisterte Alpinisten kennen, die mir vieles beigebracht haben. Mit ihnen durfte ich tolle Erlebnisse auf Skitouren oder Hochtouren in den Alpen teilen sowie interessante Trekkingfahrten machen, z. B. in Nepal oder Georgien.

Diese schönen Gemeinschaftserlebnisse möchte ich auch in Zukunft mit vielen Freunden aus der Sektion, aber auch neuen Interessierten teilen. Seit nun zwei Sommern biete ich geführte Wanderungen im leichteren und mittleren Schwierigkeitsgrad im Rahmen des Wanderangebots der Sektion Zorneding an.

Ich freue mich sehr, wenn wir uns auch in diesem Sommer unter hoffentlich wieder erleichterten Bedingungen auf der einen oder anderen Wanderung sehen.

Haustechnik-Meisterbetrieb  **thalmeier** GmbH
 Geb.
 Bad • Heizung • Solar • Sanitär • Wartung

Joh.-Seb.-Bach-Str. 28 · 85591 Vaterstetten · Tel.: 0 81 06 / 30 25 13 · Fax: 0 81 06 / 3 41 18

Internet: www.thalmeier-haustechnik.de · E-Mail: info@thalmeier-haustechnik.de



MOUNTAINBIKEN IM FICHELGEIRGE – NICHTS FÜR WEICHEIER

Dass diese Tour geklappt hat, ist eigentlich ein Wunder: Schon das Buchen der Unterkünfte war ein Problem wegen der Bayreuther Festspiele, dann lag auch noch der Corona-Hotspot Wunsiedel direkt um die Ecke. Aber alles wurde gut.

1. Tag: Anreise nach Warmensteinach

Wir – Werner, Elke, Christoph, Tilo und Angela – starteten am 20.08.2020 von Zorneding aus ins urige Fichtelgebirge, 5 Fahrräder auf der Ladefläche von Werners Auto. Nach der Ankunft im Hotel „Brigitte“ in Warmensteinach machten wir uns erstmal einen gemütlichen Abend mit Sundowner und anschließendem Ausrüstungscheck. Wie sich im Laufe unserer Touren später herausstellte, ist das Fichtelgebirge jedoch nicht nur ein ideales Ziel für Mountainbiker, sondern hält auch für Wanderer, Naturfreunde und Kulturliebhaber viel Interessantes bereit.

2. Tag: Von Warmensteinach auf die Hohe Kösseine

Unser erster Radltag war vielfältig, aber gleich auch schon ziemlich anstrengend. Strecke-Radeln, Bergauf-Strampeln, Schnaufen, Schwitzen. Da kamen uns einige

kulturelle und erfrischende Zwischenstopps gerade recht. Nach einigen steilen Anstiegen und zahlreichen Trails (aufwärts und abwärts) besuchten wir die beeindruckende Girglhöhle, die wir ausgiebig erkundeten. In unmittelbarer Nähe bestiegen wir den Prinzenfelsen, eine der für das Fichtelgebirge typischen Granitfelsformationen - unser erster „Gipfel“.

Für die Mittagspause radelten wir weiter zum Nagler Weiher, einem großen, aber flachen Moorsee. Erstmals schwimmen, sich erfrischen und den Schweiß abwaschen! Wieder am Ufer, mussten wir leider feststellen, dass unsere Haut anstelle von Schweißperlen nun mit dünnem Moorbrei überzogen war. (Unsere Handtücher waren es nach dem Abtrocknen auch.) Egal, die Brotzeit schmeckte vorzüglich, bevor es weiterging zu unserem Tagesziel, der Hohen Kösseine.



Herbert Lippert

Glaserei GmbH

Isolierglasscheiben · Spiegel nach Maß

Alle Reparaturen

85604 Pöring/Zorneding · Freyberg Str. 9 · Tel. 08106/23358

85540 Haar b. München · Brandstr. 6
Tel. 089/46 62 90 · Fax 089/4 60 31 08



Nach langer, strapaziöser Auffahrt erreichten wir die Hohe Kösseine (immerhin 939 m hoch) mit dem schönen Kösseinehaus. Das Besondere an der Hohen Kösseine ist, dass sie einen Teil der Wasserscheide zwischen Nordsee und Schwarzem Meer bildet. Am Gipfel erwarteten uns viele riesige Granitblöcke, die uns zu ausgiebigen Kraxeleien und Unfug einluden.

Das große historische Kösseinehaus besteht aus Granitstein und wurde 1903 für 12500 Mark vom Fichtelgebirgsverein erbaut. Im Gegensatz zu den Alpen stehen im Fichtelgebirge die Unterkunftshäuser häufig auf dem Gipfel der Berge und bieten einen großartigen Rundumblick. Auch wir konnten daher den Tag mit einem herrlichen Panoramablick und Schlenkerla (einer oberfränkischen Bierspezialität) ausklingen lassen und einen wunderschönen Sonnenuntergang genießen.

3. Tag: Von der Hohen Kösseine zum Großen Waldstein

War der erste Tag schon kräftezehrend, so war der zweite Tag noch härter. Er sollte lang und anstrengend werden und begann außerdem mit schlechtem Wetter. In Tröstau goss es dermaßen, dass wir uns in einen Supermarkt flüchteten und uns mit Einkäufen trösteten. Auf ein Ende des Regens zu warten, hätte keinen Sinn gehabt. So bissen wir tapfer die Zähne zusammen und kämpften uns - mit vielen Schiebe- und Tragepassagen - auf die Hohe Matze. Auch dieser Gipfel besteht aus lauter Granitblöcken. Wegen des Regens hatte keiner Lust zum Kraxeln und so ging es gleich weiter zur Hohen Platte.



Gemeinsame Tourenplanung

Total durchnässt strampelten wir uns mühsam eine steile Auffahrt zum Seehaus hoch. Ursprünglich ein Zechenhaus der Zinnerz-Bergbauarbeiter, kann man im Seehaus heute gemütlich einkehren. Wir wechselten unsere nassen Klamotten, wärmten uns ein bisschen auf und verwöhnten uns mit einem feinen Mittagmahl. Bald jedoch hieß es, sich wieder in die tropfnasse Radkleidung zu quälen und die Weiterfahrt anzutreten.

Modernste Behandlungsmethoden

- » Keramikinlays Cerec 3D®
- » Implantate
- » Behandlungen unter OP-Mikroskop
- » Keramikverblendschalen (Veneers Lumineers™)



ZAHNHEILKUNDE IM BIRKENHOF

Dr. med. dent.
SIAD-MATTHIAS ABDIN-BEY
WERNER GEORG RAUH
und Kollegen

Birkenstraße 19
85604 Zorneding
Telefon 0 81 06 / 27 71
Telefax 0 81 06 / 231 88
E-Mail: info@zahnarzt-zorneding.de
Internet: www.zahnarzt-zorneding.de



Wir gelangten auf dem Goethe-Weg zu Weißmainfels und Weißmainquelle und über schöne Trails weiter durch farnbewachsene urige Landschaft. Es folgten eine längere Auffahrt auf den Haberstein und auf den Schneeberg. Letzterer ist mit 1051 m der höchste Berg des Fichtelgebirges. Auf ihm befindet sich ein ehemaliger US-Horchposten in den früheren Ostblock. Die hässlichen Betonbauten und ein hölzerner Aussichtsturm erinnern heute noch daran. Kalt und stürmisch war's da oben, weshalb wir uns auch nur kurz dort aufhielten.

Schwesternsteine, den Drei-Brüder-Felsen, die Schallmauer, den Treppenstein, die Ruine auf dem Rudolfstein und den Kreuzfelsen. Und auch die Sonne schien wieder.

Unser nächstes Etappenziel war Weißenstadt. Wir hätten dort wieder eine Bademöglichkeit gehabt, aber das Wetter war nicht mehr so einladend. Und so ignorierten wir unsere inzwischen schweren Beine und schmerzenden Hintern und begaben uns auf die letzte, lange Auffahrt zum Waldsteinhaus. Zwei Wege führten dorthin: ein steiler, steiniger für die Herren und ein gemütlicher, längerer für die Damen. Natürlich waren die Männer vor den Damen am Waldsteinhaus und kümmerten sich dort netterweise gleich um alle Formalitäten, sodass wir unsere Zimmer sofort beziehen und duschen konnten. Und natürlich ein feines Abendessen bekamen. Auch dieses Unterkunftshaus steht fast auf dem Gipfel des Großen Waldsteins. Wir bestiegen ihn nach dem Essen und besichtigten Rotes Schloss, Teufelstisch, Waagstein und den Pavillon und genossen mal wieder einen wunderschönen Sonnenuntergang.

4. Tag: Vom Großen Waldstein nach Warmensteinach

Der letzte Tag lag vor uns, das Wetter sah gut aus. Wir freuten uns auf die Etappe, die - an einer

Bärenfanganlage vorbei - mit leichten Abfahrten zur Saalequelle begann und mit viel Bergaufradeln und Bergaufschieben zur Egerquelle hinaufführte. Weiter ging's auf den Ochsenkopf, mit 1024 m der zweithöchste Berg des Fichtelgebirges. Versehentlich



Clatschnass, doch guter Dinge auf der Hohen Platte

Die danach folgende Abfahrt war lang, gespickt mit schönen Trails und bot viel Abwechslung zum Schauen, Fotografieren, Klettern und Brotzeitmachen. Es ging vorbei an beeindruckenden Felstürmen und Gesteinsformationen; wir passierten die



wählten wir für die Auffahrt den blockdurchsetzten Abfahrtstrail. Nachträglich betrachtet hatte Werner das clever eingefädelt, denn nun wussten wir schon, was uns bei der Abfahrt erwartete und kannten die Strecke. So stürzten wir uns mit unseren Mehrtagesrucksäcken zwischen die Fullface-Downhill-Kollegen und fuhren die gesamte Strecke souverän und ohne abzusteigen.

Was nun folgte, gefiel einigen von uns gar nicht: ein zweites Mal auf den Schneeberg treten, noch dazu bei einem unerwarteten Regenguss. Der Gipfel war seit dem letzten Besuch nicht schöner geworden, und Werner konnte uns nur mit einem besonders herausfordernden Trail hin zur großartigen Überdeckungshöhle am Nußhardt mit unserem Schicksal versöhnen.

Wir fuhren noch einmal vorbei am Seehaus, dieses Mal ohne Zwischenstopp, und


gelangten über einen schwierigen Trail zum traumhaft schönen Fichtensee. Endlich eine ausgiebige Mittagspause bei Sonnenschein direkt am Seeufer! Die Weiterfahrt zurück nach Warmensteinach zog sich dann noch mal in die Länge, war aber durch die zahlreichen schönen Singletrails äußerst abwechslungsreich.

Eine tolle Tour ging zu Ende, die wir so gern mit einem Abschiedsdrink in einem netten Cafe begossen hätten. Wegen Corona war dies nicht möglich. Aber dass die Tour überhaupt geklappt hat, dass Werner hartnäckig geblieben ist, dass wir aufgebrochen sind und durchgehalten haben – Wetter hin oder her – das war einfach super!

ANGELA KILIMANN



Der Drei-Brüder-Felsen



Überdeckungshöhle am Nußhardt



UI, SCHAU HER!

Ein Alpenblumenquiz

Für die meisten Alpinisten gehört zum perfekten Bergerlebnis auch das bewusste Genießen der Natur mit allem, was da lebt und blüht. Aber kennen Sie die kleinen Gefährten, die da am Wegesrand blühen? Machen Sie den Test! Die Lösung finden Sie auf Seite 39.

Achtung! Wir haben eine kleine „Falle“ eingebaut: Eine der Blumen ist keine Alpenpflanze. Aber welche?

MARGIT KARGER





Nr. 7



Nr. 8



Nr. 10



Nr. 9



Nr. 13



Nr. 11



Nr. 14



Nr. 12



KAUKASUS – DAMALS, HEUTE UND VIELLEICHT BALD WIEDER

Kurz vor dem Mauerfall überquerte ich mit einer Gruppe von Kletterern aus Dresden den Großen Kaukasus von Russland aus. Fast noch abenteuerlicher als die alpinen Herausforderungen gestaltete sich damals die Anreise zum Gebirge, denn eine wirkliche Reisefreiheit gab es auch bei Zielen im östlichen „Freundesland“ nicht.

Mehr als 30 Jahre später hatte ich erneut Gelegenheit, den Kaukasus zu besuchen. Dieses Mal mit Tourenskiern im Gepäck und natürlich unter völlig anderen Umständen.

Sommer 1989: Rückblick

Sieben überladene Rucksäcke werden von einer Gruppe junger Dresdner Kletterfreunde in ein Zugabteil Richtung Prag gehoben. Die Bahnreise wird erst einige Tage später nach Zwischenstopp in Moskau und mehrfachem Umsteigen in der russischen Industriestadt Naltschik enden, noch immer ein paar Stunden Busfahrt vom gemeinsa-

Hand voll benennen kann. Gelehen zwischen Schwarzem und Kaspischem Meer, ist der Kaukasus Teil der innereurasischen Grenze und Heimat vieler Völker, die damals noch als Teil der Sowjetunion zentralistisch von Moskau aus regiert wurden.

Niemand aus unserer Gruppe hatte Erfahrung in vergletschertem Gelände, unsere Ausrüstung war nach heutigen Maßstäben ebenso untauglich wie die groben Kartenskizzen, mit denen wir die Nord-Süd-Überschreitung der Gebirgskette geplant hatten. Mehr war damals nicht zu bekommen, doch mit unserem jugendlich-blauäugigen Enthusiasmus, dem Grenzen ignorierenden Entdeckerdrang, der wilden Entschlossenheit und unserer Improvisationsgabe wollten wir das Vorhaben durchziehen.

Individualreisen waren damals im staatlich durchorganisierten Erholungsplan für Sowjetbürger nicht vorgesehen, wir somit auf die Abwesenheit jeglicher touristischer Infrastruktur schon eingestellt. Ohne eine spezielle Einladung war es allerdings unmöglich, ein Reisevisum in den Kaukasus zu bekommen. Mit einem vorgetäuschten



Aufbruch in eine noch ungewisse Kaukasus-Überschreitung

men Sehnsuchtsziel entfernt. KAUKASUS - bekannt als höchstes Gebirge Europas und mit zahllosen Gipfeln bestückt, von denen in unseren Breiten kaum jemand mehr als eine



Ziel Rumänien gab man uns immerhin ein drei Tage auf dem sowjetischen Territorium gültiges Transit-Visum in die Hand. Wir verließen schnell die amtlich genehmigte Reiseroute und waren gezwungen, für drei Wochen nun illegal in der UdSSR möglichst unauffällig unterwegs zu sein. Im weitläufigen Hochgebirge war das nicht so schwer, aber auf den Durchreisestationen konnten wir uns nur mit viel Glück ernsthaften Kontrollen entziehen. Gottseidank mussten wir unsere Identität und Pläne nie preisgeben.

Bereits fünf Tage nach Abmarsch vom letzten russischen Talort stiegen wir über einen endlos langen Gletscher mit Blick auf den markanten Ushba-Gipfel ab und erreichten mit dem Ort Mestia überglücklich das sagenumwobene Swanetien und damit die georgische Südseite des Kaukasus. Wie wir in diesem wilden Labyrinth eisbedeckter Gipfel ohne markierte Wege und Anhaltspunkte gleich auf Anhieb einen begehbaren Pass über den Hauptkamm finden konnten, ist uns bis heute ein Rätsel geblieben. Nur wenige Male trafen wir gleichgesinnte Tschechen oder Polen, ansonsten hatten wir die Berge komplett für uns allein.

Versuchten wir anfangs noch, über den Swanetischen Gebirgskamm ins georgische Tiefland zu gelangen, mussten wir diesen Versuch abbrechen und weiter Richtung Schwarzmeerküste trampeln. Umso mehr bekamen wir damit Gelegenheit, die sommer-

warmen Städte und die herzliche Gastfreundschaft der Georgier kennenzulernen. Von Tiflis aus ging es per Flugzeug nach Kiew, wo wir die Bahn-Heimreise über Prag antraten. Von uns kaum wahrgenommen, eröffneten sich zu diesem Zeitpunkt nach den Ereignissen in der dortigen deutschen Botschaft viele neue zukünftige Reiseziele. Das Erlebnis „Kaukasus“ jedoch blieb etwas Besonderes und hallte noch lange Zeit nach.



Hochlager am Gletscher



Irgendwo fand sich immer eine Brücke



31 Jahre später

Es begann damit, dass ein Kreis von Regensburger Kletterfreunden Skitouren-Möglichkeiten in weniger bekannten Gebirgsregionen Europas ins Auge gefasst hatte. Über persönliche Kontakte zu bulgarischen Bergführern wollten sie im Februar 2020 für eine Woche Touren im kaukasischen Pulverschnee erkunden. Die Gruppe sollte nicht größer werden, als in einem georgischen Taxi-Kleinbus untergebracht werden kann. Ein Gruppenplatz war nach dieser Rechnung noch frei. Begeistert von der Aussicht, verblichene Erinnerungen wieder auffrischen zu können, sagte ich sofort zu. Nicht lange danach saß ich zusammen mit meinen Freunden mit eingezogenen Knien im Flugzeug einer ungarischen Budget-Airline, die uns vom Osteuropa-Drehkreuz Memmingen direkt in die Mitte Georgiens brachte. Von Kutaissi ging es dann per Großraum-Taxi auf halbwegs befestigten Straßen entlang des wasserreichen Enguri nach Oberswanetien. Nach nur

einem Tag Anreise von München standen wir inmitten der beeindruckenden Hochgebirgswelt des Großen Kaukasus und zwischen den noch erhaltenen Wehrtürmen von Mestia.

Aus dem Plan einiger Investoren, diese Kleinstadt nach der Jahrtausendwende in ein Zermatt des Ostens umzubauen, ist zum Glück nichts geworden. Dennoch hat sich das Ortsbild massiv gewandelt und zahlreiche Bauruinen zeugen davon, dass sich wohl nicht alle Hoffnungen in den aufblühenden Tourismus erfüllt haben. Dennoch findet sich heute hier jegliche touristische Infrastruktur. Die zahlreichen Besucher - überwiegend aus Russland - kommen hauptsächlich in der kurzen Sommer-Saison hierher, wegen der beiden ortsnahen Skigebiete aber auch zunehmend im Winter. Topographische Karten, Führerliteratur oder Lawinenberichte, wie wir sie aus allen bedeutenden Alpenregionen kennen, fanden wir nicht. Zum Ausgangspunkt mancher umliegender Skitouren kommt

HIFI TV VIDEO
HAUSGERÄTE
INSTALLATION
KUNDENDIENST
PHOTOVOLTAIK

EP: Elektro Röhrl
ElectronicPartner

LCD-/PLASMA-TV, VIDEO, HIFI, TELEKOMMUNIKATION,
PC/MULTIMEDIA, ELEKTROHAUSGERÄTE, PHOTOVOLTAIK
85604 Zorneding, Wasserburger Landstraße 2
Tel. 08106 29061
www.elektro-roehrl.de

Unser Service macht den Unterschied



man nur per Allrad-Taxi, was aber ohne gute Orts- und Sprachkenntnisse schwierig zu organisieren ist.

Milena, unsere bulgarische Bergführerin, war gut vorbereitet. Leider waren die Schneeverhältnisse nicht ideal. Wie in den Alpen, sind auch im Kaukasus die Niederschlagsmengen in den letzten Jahren massiv zurückgegangen. Noch einige Tage vor unserer ersten Tour war ein halber Meter Neuschnee auf eine geringe Unterlage gefallen, die Temperaturen lagen weit unter dem Gefrierpunkt. Zum Einstieg fanden wir eine südseitige Bergflanke mit vertretbaren Verhältnissen, standen aber am höchsten Punkt des Tages immer noch gut 1400 Höhenmeter unterhalb des felsigen Uschba-Doppelgipfels.

Um an den Ausgangspunkt für unsere nächsten Touren zu gelangen, mussten wir uns am Abend noch einmal für fünf Stunden in einen Allrad-Van zwängen. Auf der einspurigen und kaum geräumten Strecke durch die tief eingeschnittene Engurischlucht herrschten wilde Fahrbedingungen. Glücklicherweise konnten wir diese aufgrund der schnell einbrechenden Dunkelheit eher ahnen als sehen. Andernfalls wären unsere Nerven sicher blank gelegen.

Am Ziel, dem 2200 m hoch gelegenen Dorf Ushguli, erwartete uns eine völlig andere Welt. Wir fanden eine behagliche Unterkunft, die wir uns nun die nächsten Tage mit den Bewohnern aus mehreren Generationen teilten. Hier ergab sich uns ein eindrücklicher Blick in das Leben der wenigen

Familien, die sich dort oben das ganze Jahr über aufhalten, dem oft sechs Monate dauerndem Winter trotzen und nicht, wie viele Dorfbewohner, bei Angehörigen im georgischen Tiefland überwintern.



Ushguli vor der Mauer der Schchara

Unsere Gastgeber sorgten täglich zum Frühstück und am Abend für einen randvoll gedeckten Tisch mit meist kalorienreich und frisch zubereiteten einheimischen Speisen. Im Winter gibt es im Dorf keine offenen Geschäfte oder Restaurants, somit keine Möglichkeiten der Selbstverpflegung. Die einzigartige Kombination von mittelalterlichen Gebäuden, des landwirtschaftlich geprägten Kulturraums und der traumhaft schönen Lage am Fuß des Berges Schchara (mit über 5200 m der höchste Punkt Georgiens) führte zur Auszeichnung Ushgulis als UNESCO-Welterbe. Unsere Skitouren begannen immer direkt vor der Haustür mit einem Spaziergang durch die von allen Nutztieren belagerten, verwinkelten



Rush hour in Uschguli

Gassen des Ortes. Wir bekamen dadurch das Gefühl, in ein anderes Zeitalter versetzt worden zu sein.

Die erreichbaren Gipfelziele bis 3400 m Höhe sind technisch nicht übermäßig anspruchsvoll, bei guten Verhältnissen werden die meisten Touren hier ab Februar schnell einge-

spurt. Das Skigelände befindet sich oberhalb der Waldzone, nur in der Nähe des Dorfes muss man oft einen dichten Gürtel aus Buschwerk überwinden. Höhere Regionen des Hauptkamms erreicht man erst später im Frühjahr, das würde dann allerdings auch Biwaks erforderlich machen. Durch die Abgeschiedenheit dieser Region und dem Fehlen einer organisierten Bergrettung ist man im Kaukasus bei Unfällen immer völlig eigenverantwortlich unterwegs.

Die meiste Zeit war das Wetterglück auf unserer Seite. Als jedoch starke Schneefälle einsetzten, mussten wir eiligst die Rückreise über Mestia zum Airport in Kutaisi organisieren. Die einzige Verbindungsstraße wird bei schlechten Wetterverhältnissen oft für Tage unpassierbar und die gebuchten Heimflüge wären nicht so einfach verschiebbar gewesen. Zu diesem Zeitpunkt ahnten wir noch nicht, dass sich die Reisesituation bald dramatisch verändern würde. Es wird leider so schnell keine Gelegenheit mehr für solche Reisen geben.

TILO BADY



Skitour vor der Kulisse des Swanetischen Gebirges



600 m **SCHWIMMEN** • 30 km **RADFAHREN** • 6 km **WALDLAUF**

34. Zornedinger Alpenvereinstriathlon am 26. Juni 2021

Die Veranstaltungen und Touren finden vorbehaltlich der dann geltenden Maßnahmen zur Pandemie statt.
Aktuelle Information finden Sie unter www.alpenverein-zorneding.de

Ob als Einsteiger oder ambitionierter Ausdauersportler, ob in der Staffel oder als Triathlet in allen drei Disziplinen – beim Triathlon der DAV-Sektion Zorneding kann jeder mal Wettkampfluft schnuppern. Dabei geht es vor allem um den Spaß am Sport, Teamgeist und das „Dabeisein“.

Die Anmeldung ist auf 2 Arten möglich:

- 1) Per Email unter triathlon@alpenverein-zorneding.de
Bitte schickt uns das verbindliche Anmeldeformular zu (Scan, Foto), ohne die Startgebühr zu überweisen. Sobald die endgültige Erlaubnis vom Landratsamt vorliegt (vermutlich erst 2 Wochen vor dem Wettkampftag, falls das Infektionsgeschehen es zulässt) werden alle angemeldeten Athleten schnellstmöglich informiert und gebeten, die Anmeldegebühr zu überweisen.
- 2) Oder mit persönlicher Unterschrift in der Geschäftsstelle der DAV-Sektion Zorneding, Wasserburger Landstraße 29, am Donnerstag, den 24. Juni 2021 von 18.00 – 20.00 Uhr (Bezahlung der Teilnahmegebühren in bar).

Das Anmeldeformular kann auch auf der Homepage heruntergeladen werden, ist aber nur mit persönlicher Unterschrift gültig. Eine Dreiermannschaft füllt bitte eine Anmeldung pro Person aus.

Wichtig:

Die **Startnummernausgabe** erfolgt in der Geschäftsstelle der DAV-Sektion Zorneding, Wasserburger Landstraße 29, am Donnerstag, den 24. Juni 2021 von 18.00 – 20.00 Uhr **oder** am Treffpunkt Wechselzone vor der Vorbesprechung am Wettkampftag.

Nachmeldungen mit Nachmeldegebühr (10 Euro / Person) sind am Wettkampftag ab 06.00 Uhr vor der Wettkampfbesprechung noch möglich, wenn Plätze frei sind.

Das Teilnehmerlimit liegt bei 150 Sportlern, das Mindestalter beträgt 18 Jahre.



600 m SCHWIMMEN • 30 km RADFAHREN • 6 km WALDLAUF

34. Zornedinger Alpenvereinstriathlon am 26. Juni 2021

Zeitlicher Ablauf:

06.00 Uhr Treffpunkt am Sportpark in Zorneding, erster Parkplatz rechts in der Straße am Sportpark

Die Parkplätze vor der Turnhalle sowie deren Dusche/Umkleide dürfen verwendet werden (unbewacht, bitte keine Wertsachen dort ablegen)

ab

06.00 Uhr: Nachmeldung und Startnummernausgabe

06.45 Uhr: kurze Wettkampfbesprechung
Laufkleidung deponieren

07.15 Uhr Abfahrt zum Familienbad Steinsee

07.45 Uhr Große Wettkampfbesprechung,
Anwesenheitspflicht!

08.15 Uhr Abmarsch zum Schwimmstart

08.30 Uhr Start

Die Siegerehrung an der Huiberghüttln findet in diesem Jahr nicht statt. Die Urkunden werden den Teilnehmern zugeschickt.

Wir wünschen einen sportlichen und unfallfreien Verlauf!

Euer Organisationsteam





Triathlon - Ausschreibungsbedingungen DAV - Sektion Zorneding e.V.

Haftung: Der Veranstalter übernimmt keinerlei Haftung für Unfälle, Diebstähle oder Schäden jeglicher Art für Teilnehmer, Funktionäre, Zuschauer und sonstige Personen. Der Teilnehmer erklärt mit seiner Anmeldung, dass er für sich und Rechtsnachfolger auf Rechtsansprüche aller Art verzichtet, die durch irgendeinen Schaden an ihm gegen den Veranstalter entstehen können. Weiter versichert der Teilnehmer mit seiner Unterschrift, dass er **ausreichend trainiert und gesund** ist. Jeder Teilnehmer startet auf **eigenes Risiko**, auf eigene Verantwortung und Gefahr. Der Teilnehmer ist außerdem damit einverstanden, dass in der Anmeldung angegebene personenbezogene Daten, sowie am Wettkampftag gemachte Fotos, Filmaufnahmen oder Interviews ohne Vergütungsanspruch veröffentlicht werden dürfen, insbesondere auf der Homepage des DAV Zorneding.

Organisation: Bei der Anmeldung erhält der Teilnehmer zwei Startnummern und Sicherheitsnadeln zur Befestigung (nur nach Zahlung und Unterschrift).

Schwimmen: Die Benutzung von Neoprenanzügen ist unter 23° C erlaubt. Die Kleidungsstücke werden am Schwimmstart von Helfern eingesammelt und am Ziel (Zorneding) wieder bereitgestellt.

Radfahren: Es besteht Helmpflicht, die StVO ist strikt einzuhalten, Windschattenfahren verboten (mind. 10 m Abstand zum Vordermann, Zuwiderhandlungen werden mit Disqualifikation bestraft). Die Startnummer muss sichtbar am Rücken getragen werden. Die Fahrradstrecke ist nicht markiert.

Laufen: Ca. 5 m vor dem Laufziel ist ein trichterförmiger Zielkorridor aufgebaut, den jeder Teilnehmer zu durchlaufen hat. Die Nummer ist vorne zu tragen. Wer zum Laufen andere Schuhe bzw. Kleidung braucht, muss diese selber am Laufstart deponieren.

Startgebühren (können sich in diesem Jahr bei einer abgeänderten Durchführung verringern):

	GAST / MITGLIED EINER ANDEREN DAV-SEKTION	MITGLIED BEIM DAV ZORNEDING
ERWACHSENE	30 EURO	15 EURO
STUDENTEN	20 EURO	10 EURO
STAFFEL (JE TEILNEHMER)	20 EURO	10 EURO

Nachmeldung (bei freien Plätzen) und Unterschrift/Bezahlung am Wettkampftag: 10 Euro

Klassen:

Erwachsene und Studierende können in der Renn- oder Tourenklasse starten:

Rennklasse: Rennräder und Triathlonräder

Tourenklasse: Trekkingräder, Mountainbikes und andere (keine E-Bikes!)

Jeder Teilnehmer erhält eine Urkunde.

Achtung: Die Strecke zwischen Zorneding und Moosach ist für Autofahrer während des Rennens beidseitig gesperrt. Diese Information ist insbesondere an Begleitpersonen weiterzugeben. Es besteht weiterhin die Möglichkeit, vom Steinsee über Oberpframmern nach Zorneding zu kommen.



VERANSTALTUNGEN

Alle Veranstaltungen finden – falls nicht anders angegeben – im Evangelischen Gemeindezentrum (Christophoruskirche), Lindenstraße 11, Zorneding statt. Beginn ist jeweils um 20.00 Uhr.

Die Veranstaltungen und Touren finden vorbehaltlich der dann geltenden Maßnahmen zur Pandemie statt. Aktuelle Information finden Sie unter www.alpenverein-zorneding.de

Samstag
26.06.2021 **Triathlon** Elke Piwowarsky
Siehe Ankündigung auf Seite 21

Mittwoch
29.09.2021 Bergimpressionen Referentin:
Vom Piz Bernina zum Grand Combin Birgit Gemünd
Die Viertausender der Schweiz auf den Normalwegen - ein Rückblick auf Winter- und Sommerbesteigungen der höchsten Schweizer Gipfel.

Dienstag
26.10.2021 Bildervortrag Referentin:
176 Tage Nepal Lena Heger
Laßt Euch mitnehmen auf meine sechsmonatige Reise durch Nepal. Ich berichte von meinen Erfahrungen in einem Krankenhaus, reise durch das königliche Mustang und beschreibe die Faszination beim Wechsel zwischen schneebedeckten Bergen, einer staubigen Wüstenlandschaft und dem sonnigen und immergrünen Grasland des Terai im Süden.

Mittwoch
24.11.2021 Videovortrag Referenten:
Facettenreiches Madagaskar Annie und Ian
In einem Videovortrag vermitteln wir Eindrücke von einer Aktivreise nach Madagaskar mit seiner einzigartigen Tier- und Pflanzenwelt. Lemuren und Chamäleons, Baobabs und Dornenwald, Nationalparks und Wildreservate, Gebirge und Strände - die Vielfalt ist grenzenlos! Abwechslungsreiche Landschaften und herzliche Begegnungen mit den Madagassen krönen dieses Insel-Abenteuer.

BAU - KUNSTSCHLOSSEREI
ck CH. KRUMPHOLZ
Wolfesing 1 · 85604 Zorneding
Tel. 081 06 / 226 31



SOMMERTOUREN 2021

Ski-, Berg-, Kletter-, Wander-, Rad- und MTB-Touren

Bitte beachten Sie die „Teilnahmebedingungen für ausgeschriebene Touren“ mit der „Haftungs-begrenzung“ auf Seite 41 des Heftes.

Die im Sommerprogramm angegebenen Zeiten beziehen sich **auf den Auf- und Abstieg!**

Die Bewertung nach Kondition und Technik in der Spalte „Anspruch“ ist auf den Seiten 39 und 40 erläutert.

Je nach Wetter- oder Schneelage kann eine Tour abgesagt oder geändert werden.

Programmänderungen oder zusätzliche Touren können Sie auf unserer Homepage www.alpenverein-zorneding.de finden.

Die Veranstaltungen und Touren finden vorbehaltlich der dann geltenden Maßnahmen zur Pandemie statt.

Aktuelle Information finden Sie unter www.alpenverein-zorneding.de

DATUM	ZIEL	LEITUNG	ANSPRUCH
Samstag, 01. Mai 2021	Skitour Griesner Kar – Wie jedes Jahr (Falls noch Schnee liegt!) Wilder Kaiser; 1100 Hm; 3 Std. Ausgangsort: Griesner Alm Sehr zeitige Abfahrt!	Birgit Gemünd 08106 22023 bge13@t-online.de	K ●●●●● T ●●●●●
Sonntag, 02. Mai 2021	Bergtour Teufelstein (1435 m) und Hochplatte (1589 m) Unterwegs auf einsamen kleinen Steigen Chiemgauer Alpen; 1150 Hm; 5 Std. Trittsicherheit erforderlich Ausgangsort: Zell bei Schleching	Werner Schindler 0173 2303423 mtb@alpenverein-zorneding.de	K ●●●●● T ●●●●●
Mittwoch, 05. Mai 2021	Bergtour Feichteck, Karkopf, Hochries (1569 m) Chiemgauer Alpen; 800 Hm; 4 ½ Std. Ausgangsort: Parkplatz Spatenau bei Samerberg	Albert Burger 0175 2369758 al_burger@web.de	K ●●●●● T ●●●●●
Samstag, 08. Mai 2021	Bergtour Leonhardstein (1452 m) Mangfallgebirge; 700 Hm; 4 Std. Ausgangsort: Kreuth	Michael Bernauer 0175 2261860 mich.bernauer@t-online.de	K ●●●●● T ●●●●●
Mittwoch, 12. Mai 2021	Wanderung Hoheck (906 m) Hofkapellenrunde Schlierseer Berge; 180 Hm; 3 ½ Std. Ausgangsort: Hundham, Parkplatz Hatzlstüb	Max Keller 08106 1585 max.keller@gmx.de	K ●●●●● T ●●●●●



DATUM	ZIEL	LEITUNG	ANSPRUCH
Donnerstag, 13. Mai 2021	Renntour & Skitour Kloben (2937 m) mit dem Rennrad zum Fuscher Törl (2400 m), mit den Skiern auf den Kloben, anschließend Abfahrt nach Ferleiten; auch als reine Skitour/ Rennradtour machbar; Rad: 1250 Hm; 13,5 km; 2 ½ Std. Ski: 550 Hm; 1 ½ Std. Ausgangsort: Ferleiten (1150 m) (Glockner Hochalpenstraße)	Birgit Gemünd 08106 22023 bge13@t-online.de	K ●●●●● T ●●●●●
Samstag, 15. Mai 2021	Bergtour Aiplspitze (1759 m) Aufstieg über den Nordgrat (leichte Kletterei) Abstieg über den Ostgrat (Trittsicherheit erforderlich) Mangfallgebirge; 1100 Hm; 6 Std. Ausgangsort: Geitau	Elke Piwowarsky 08106 20623 elke@piwowarsky.de	K ●●●●● T ●●●●●
Mittwoch, 19. Mai 2021	Wanderung Dandlberg (920 m) Bayrische Voralpen; 550 Hm; 4 Std. Ausgangsort: Inntal, Parkplatz Neubeuerer See	Wolfgang Höger 08106 33769 wolfgang.hoeger@ online.de	K ●●●●● T ●●●●●
Mittwoch, 26. Mai 2021	Bergtour Wildalpjoch (1720 m) Mangfallgebirge; 750 Hm; 5 Std. Ausgangsort: Sudelfeld	Rudi Funk 08106 9988567 rudi2111@gmail.com	K ●●●●● T ●●●●●
Samstag, 29. Mai 2021	Bergtour Geierstein (1491 m) Mangfallgebirge; 800 Hm; 4 ½ Std. Ausgangsort: Lenggries	Jenny Fischer 08142 6558961 Jenniferfischer3@ gmx.de	K ●●●●● T ●●●●●
Mittwoch, 02. Juni 2021	Bergtour Bodenschneid (1669 m) Bayrische Voralpen; 600 Hm; 4 Std. Ausgangsort: Spitzingsee	Bernd Friess 08106 20136 berndfriess@gmx.de	K ●●●●● T ●●●●●
Samstag, 05. Juni 2021	Bergtour Hirschberg (1668 m) Tegernseer Berge; 950 Hm, 6 Std. Ausgangsort: Hirschberglifte	Hermann Obermeir 08106 31330 hermann.obermeir@ web.de	K ●●●●● T ●●●●●



DATUM	ZIEL	LEITUNG	ANSPRUCH
Mittwoch, 09. Juni 2021	Bergtour Roßsteinüberschreitung (1701 m) Tegernseer Berge; 900 Hm; 5 Std. Ausgangsort: Parkplatz Bayerwald	Albert Burger 0175 2369758 al_burger@web.de	K ●●●●● T ●●●●●
Mittwoch, 16. Juni 2021	Bergtour (gemütlich) Kranzhorn (1386 m) Chiemgauer Alpen; 500 Hm; 3 ½ Std. Ausgangsort: Erl-Erlberg	Max Keller 08106 1585 max.keller@gmx.de	K ●●●●● T ●●●●●
Samstag, 19. Juni 2021	Bergtour Brünnstein (1619 m) Mangfallgebirge; 950 Hm; 5 Std. Ausgangsort: Parkplatz Mühlau, Oberaudorf	Albert Burger 0175 2369758 al_burger@web.de	K ●●●●● T ●●●●●
Sonntag, 20. Juni 2021	Bergtour Grasköpfel (1753 m) Karwendel; 1000 Hm; 6 Std. Ausgangsort: Vorderriß	Michael Bernauer 0175 2261860 mich. bernauer@t-online.de	K ●●●●● T ●●●●●
Mittwoch, 23. Juni 2021	Bergtour Rampoldplatte (1422 m) - Hochsalwand (1625 m) Ostgrat Mangfallgebirge; 900 Hm; 5 ½ Std Voraussetzung: Trittsicherheit Ausgangsort: Bad Feilnbach, Parkplatz Jenbachtal	Reinhard Oleinek 08091 9518 reinhard.oleinek@ arcor.de	K ●●●●● T ●●●●●
Samstag, 26. Juni 2021	MTB-Rundtour Zorneding - Maxlrain 74 km; 400 Hm; 5 Std.	Rudi Funk 08106 9988567 rudi2111@gmail.com	K ●●●●● T ●●●●●
Samstag, 26. Juni 2021	Bergtour Sonnjoch (2457 m) Überschreitung Karwendelgebirge; 1250 Hm; 6 ½ Std. Ausgangsort: Parkplatz Falzthurntal, Höhe Bärenlahnertal	Albert Burger 0175 2369758 al_burger@web.de	K ●●●●● T ●●●●●
Mittwoch, 30. Juni 2021	Bergtour (gemütlich) Hochalm (1427 m) Bayrische Voralpen; 480 Hm; 4 Std. Ausgangsort: Parkplatz Achenpass	Wolfgang Höger 08106 33769 wolfgang.hoeger@ online.de	K ●●●●● T ●●●●●
Samstag, 03. Juli 2021	Bergtour Hoher Fricken (1940 m) Estergebirge; 1270 Hm; 6 ½ Std. Ausgangsort: Parkplatz Kuhfluchtweg, Farchant	Albert Burger 0175 2369758 al_burger@web.de	K ●●●●● T ●●●●●



DATUM	ZIEL	LEITUNG	ANSPRUCH
Mittwoch, 07. Juli 2021	Radtour Durch den südlichen Landkreis Zorneding - Glonn - Herrmannsdorf - Zorneding ca. 50 km	Rita Steuer 08106 3802207 rita.steuer@online.de	K ●●●●● T ●●●●●
Samstag, 10. Juli 2021	Bergtour Über die Auerspitz zur Maroldschneid (1688 m) Mangfallgebirge; 1100 Hm; 6 Std. Gemeinsame Anreise mit der BOB nach Bayrischzell	Doris Kordon 0176 82338674 kontakt@ doris.kordon.de	K ●●●●● T ●●●●●
Mittwoch, 14. Juli 2021	Bergtour Lacherspitze (1724 m) Mangfallgebirge; 700 Hm; 5 Std. Ausgangsort Sudelfeld	Bernd Friess 08106 20136 berndfriess@gmx.de	K ●●●●● T ●●●●●
Samstag, 17. Juli 2021	Bergtour Stadlhorn (2286 m) Reiter Steinberge; 1200 Hm; 6 Std. Schwindelfreiheit erforderlich, z. T. leichter Klettersteig A/B (Steinschlaghelm und Kletter- steigset samt Hüftgurt erforderlich); Ausgangsort: Obermayrberg Treffpunkt: Kirche Unken, 07.30 Uhr; Anmeldung bis spätestens 01.07.2021 Anreise am Vortag und Übernachtung in der Fußstube empfohlen	Thomas Zanker 0043 6648563710 Thomas.Zanker@ baysf.de	K ●●●●● T ●●●●●
Mittwoch, 21. Juli 2021	Bergtour Rehleitenkopf (1338 m) Mangfallgebirge; 650 Hm; 4 Std. Ausgangsort: Regau	Bernd Friess 08106 20136 berndfriess@gmx.de	K ●●●●● T ●●●●●
Donnerstag, 22. Juli 2021	Radtour Goldenes Tal Wie in jedem Jahr: ca. 70 km; Anforderung: Trekkingrad	Tina Füssl 08106 20573	K ●●●●● T ●●●●●



DATUM	ZIEL	LEITUNG	ANSPRUCH
Samstag, 24. Juli 2021	Bergtour Sonntagshorn (über Kraxenbach) (1961 m) Aufstieg: Mittlerer Kraxenbach Abstieg: Hinterer Kraxenbach Chiemgauer Alpen; 20 km; 1300 Hm; 8 Std. Ausgangsort: Ruhpolding, Laubau, Holzknecht- museum Voraussetzung: absolute Trittsicherheit, ausgesetzte Kletterstellen im 2. Grad, Stein- schlaphelm	Wolfgang Höger 08106 33769 wolfgang.hoeger@ online.de	K ●●●●● T ●●●●●
Mittwoch, 28. Juli 2021	Bergtour (gemütlich) Rauhe Nadel - Taubensee (1279 m) Chiemgauer Alpen; 520 Hm; 4 Std. Ausgangsort: Kössen, Parkplatz Mühlberg	Wolfgang Höger 08106 33769 wolfgang.hoeger@ online.de	K ●●●●● T ●●●●●
Sonntag, 01. August 2021	Bergtour Kreuzspitze (2158 m) Ammergauer Alpen; 1100 Hm; 5 ½ Std. Ausgangsort: nahe Linderhof (Staatsgrenze)	Christoph Mathä 08106 23159 christoph.mathae@ arcor.de	K ●●●●● T ●●●●●
Mittwoch, 04. August 2021	Bergtour Heuberg (1338 m), Kitzstein (1398 m) und Wasserwand (1387 m) Chiemgauer Alpen; 1050 Hm; 5 ½ Std. leichter Steig auf den Heuberg leichter Klettersteig (A) auf die Wasserwand Trittsicherheit, Schwindelfreiheit erforderlich Ausgangsort: Nußdorf	Werner Schindler 0173 2303423 mtb@alpenverein- zorneding.de	K ●●●●● T ●●●●●
Donnerstag, 05. August 2021 bis Sonntag, 08. August 2021	Hochtour Voraussichtlich Sella-Gruppe / Bernina Stützpunkt: voraussichtlich Chamanna Coax Voraussetzung: sicherer Umgang mit Pickel und Steigeisen, Erfahrung im Gehen in Seilschaften Gehzeiten: 5-8 Stunden; 900 - 1400 Hm; Anmeldeschluss: 31.05.2021	Birgit Gemünd 08106 22023 bge13@t-online.de Markus Gamisch 089/20966316 markusgamisch@ yahoo.de	K ●●●●● T ●●●●●
Donnerstag, 05. August 2021	MTB Rund um Zorneding ca. 45 km Abfahrt: 17.00 Uhr	Bernd Friess 08106 20136 berndfriess@gmx.de	K ●●●●● T ●●●●●
Samstag, 07. August 2021	Bergtour Stierjoch (1908 m) Vorkarwendel; 1200 Hm; 7 ½ Std. Ausgangsort: Fall	Jenny Fischer 08142/6 55 89 61 Jenniferfischer3@ gmx.de	K ●●●●● T ●●●●●



DATUM	ZIEL	LEITUNG	ANSPRUCH
Mittwoch, 11. August 2021	MTB Radtour von Zorneding nach Wasserburg 90 km; 700 Hm; 6 Std.	Rudi Funk 08106 9988567 rudi2111@gmail.com	●●●●● ●●●●●
Donnerstag, 12. August 2021	MTB Rund um Zorneding ca. 45 km Abfahrt: 17.00 Uhr	Bernd Friess 08106 20136 berndfriess@gmx.de	●●●●● ●●●●●
Samstag, 14. August 2021	Bergtour (gemütlich) Höllentalangerhütte (1387 m) Wettersteingebirge; 700 Hm; 5 Std. Ausgangsort: Hammersbach Über Höllentalklamm und Stangensteig Anmeldung nur telefonisch oder per email	Elmar Kuhn 0170 8320422 kuhnelmar@t-online.de	●●●●● ●●●●●
Sonntag, 15. August 2021	Bergtour Hoher Göll (2522 m) Berchtesgadener Alpen; 1500 Hm; 8 Std. Ausgangsort: Hinterbrand, Berchtesgaden	Christoph Mathä 08106 23159 christoph.mathae@ arcor.de	●●●●● ●●●●●
Donnerstag, 19. August 2021	MTB Rund um Zorneding ca. 45 km Abfahrt: 17.00 Uhr	Bernd Friess 08106 20136 berndfriess@gmx.de	●●●●● ●●●●●
Sonntag, 22. August 2021	Bergtour Hinterunnütz (2007 m) - Vorderunnütz (2078 m) Überschreitung; 1400 Hm; 7 Std. Ausgangsort: Achenkirch	Christoph Mathä 08106 23159 christoph.mathae@ arcor.de	●●●●● ●●●●●
Mittwoch, 25. August 2021	Bergtour Schweinsberg (1450 m) Mangfallgebirge; 700 Hm; 6 Std. Ausgangsort: Birkenstein	Rudi Funk 08106 9988567 rudi2111@gmail.com	●●●●● ●●●●●
Donnerstag, 26. August 2021	MTB Rund um Zorneding ca. 45 km Abfahrt: 17.00 Uhr	Bernd Friess 08106 20136 berndfriess@gmx.de	●●●●● ●●●●●
Samstag, 28. August 2021	Bergtour Krottenkopf (2086 m) Estergebirge; 1430 Hm; 8 Std. Ausgangsort: Oberau	Jenny Fischer 08142 65589 61 Jenniferfischer3@ gmx.de	●●●●● ●●●●●



DATUM	ZIEL	LEITUNG	ANSPRUCH
Sonntag, 29. August 2021	Bergtour Seekarkreuz (1601 m) und Kampenüberschreitung Mangfallgebirge; 1100 Hm; 7 Std. Ausgangspunkt: Wanderparkplatz Hohenburg Voraussetzung: Trittsicherheit und Schwindelfreiheit	Hermann Obermeir 08106 31330 hermann.obermeir@web.de	K ●●●●● T ●●●●●
Samstag, 04. September 2021	Bergtour Notkarspitze (1889 m) Ammergauer Alpen; 1100 Hm; 5 Std. Ausgangsort: Ettal	Christoph Mathä 08106 23159 christoph.mathae@arcor.de	K ●●●●● T ●●●●●
Mittwoch, 08. September 2021	Bergtour Sulzberg (1117 m) Mangfallgebirge; 600 Hm; 4 Std. Ausgangsort: Litzldorf	Bernd Friess 08106 20136 berndfriess@gmx.de	K ●●●●● T ●●●●●
Freitag, 10. September 2021 bis Sonntag, 12. September 2021	Klettertour Klettern in den Loferer Steinbergen Leichte Mehrseillängentouren Begleitung der Seilschaft durch Tourenführer oder geführt als 3er Seilschaft, UIAA-Schwierigkeitsgrade III - V (je nach Können der Seilschaft) Standort: Schmidt-Zabierow-Hütte (Loferer Steinberge) Hüttenzustieg ca. 1150 Hm; 2 ½ - 3 Std. Ausrüstung: Komplette sicherheitskonforme Kletterausrüstung	Birgit Gemünd 08106 22023 bge13@t-online.de Markus Gamisch 089 20966316 markusgamisch@yahoo.de	K ●●●●● T ●●●●●
Mittwoch, 15. September 2021	Bergtour Baumgartenschneid (1448 m) Tegernseer Berge; 600 Hm; 4 Std. Ausgangsort: Rottach Egern	Rudi Funk 08106 9988567 rudi2111@gmail.com	K ●●●●● T ●●●●●
Samstag, 18. September 2021	Bergtour Sonneck (2260 m) Wilder Kaiser; 1400 Hm; 11 km; 7 Std. Voraussetzung: Trittsicherheit, Schwindelfreiheit	Wolfgang Höger 08106 33769 wolfgang.hoeger@online.de	K ●●●●● T ●●●●●



DATUM	ZIEL	LEITUNG	ANSPRUCH
Sonntag, 19. September 2021	MTB Wasenkopf (1211 m), Nesselscheibe (1258 m) Tegernseer Berge; 1050 Hm; 22 km; 5 Std. Die Trails um den Wasenkopf im Up- und Downhill Schutzrüstung empfohlen (Ellbogen, Knie) Ausgangsort: Finsterwald	Werner Schindler 0173 2303423 mtb@alpenverein-zorneding.de	K ●●●●● T ●●●●●
Mittwoch, 22. September 2021	Bergtour Brecherspitze (1683 m) Bayrische Voralpen; 600 Hm; 5 Std. Ausgangsort: Spitzingsee	Bernd Friess 08106 20136 berndfriess@gmx.de	K ●●●●● T ●●●●●



Schauen Sie doch einfach mal Design.
www.apartmentsneuwirt.de

NEUWIRT



DATUM	ZIEL	LEITUNG	ANSPRUCH
Samstag, 25. September 2021	Bergtour (gemütlich) Staffel (1532 m) Bayerische Voralpen; 780 Hm; 5 Std. Ausgangsort: Jachenau-Bäcker Anmeldung nur telefonisch oder per Email	Elmar Kuhn 0170 8320422 kuhnelmar@t-online.de	K ●●●●● T ●●●●●
Mittwoch, 29. September 2021	Bergtour Petersköpfl (1745 m) über Musikanten- u. Ebbser Steig zur Vorderkaiserfeldenhütte (1388 m) Zahmer Kaiser; 1100 Hm; 6 Std. Voraussetzung: Trittsicherheit Ausgangsort: Ebbs/Buchberg	Reinhard Oleinek 08091 9518 reinhard.oleinek@arcor.de	K ●●●●● T ●●●●●
Samstag, 02. Oktober 2021	Bergtour Schinder (1806 m) Mangfallgebirge; 1000 Hm; 6 Std. Ausgangsort : Valepp	Michael Bernauer 0175 2261860 mich.bernauer@t-online.de	K ●●●●● T ●●●●●
Samstag, 09. Oktober 2021	Bergtour Hochgern (1748 m) Chiemgauer Alpen; 1200 Hm; 6 Std. Ausgangsort: Marquartstein	Christoph Mathä 08106 23159 christoph.mathae@arcor.de	K ●●●●● T ●●●●●
Samstag, 16. Oktober 2021	Bergtour Risserkogel (1826 m) Bayrische Voralpen; 1050 Hm; 6 Std. Ausgangsort: Wildbad Kreuth, Schweigeralm	Elke Piwowsky 08106 20623 elke@piwowsky.de	K ●●●●● T ●●●●●
Sonntag, 17. Oktober 2021	Bergtour Lacherspitze (1724 m), Wildalpjoch (1720 m), Käserwand (1683 m) Mangfallgebirge; 1300 Hm; 6 Std. Ausgangsort: Bayrischzell	Werner Schindler 0173 2303423 mtb@alpenverein-zorneding.de	K ●●●●● T ●●●●●
Samstag, 23. Oktober 2021	Bergtour Gießenbachklamm Mangfallgebirge; 800 Hm; 6 ½ Std. Ausgangsort: Bleier Sag	Jenny Fischer 08142 6558961 Jenniferfischer3@gmx.de	K ●●●●● T ●●●●●
Mittwoch, 27. Oktober 2021	Bergtour Steilenberg - Gamswand (1592 m) Mangfallgebirge; 800 Hm; ca. 6 Std.	Rita Steuer 08106 3802207 rita.steuer@online.de	K ●●●●● T ●●●●●
Sonntag, 31. Oktober 2021	Bergtour Galgenstangenkopf (1808 m) Karwendel; 1000 Hm; 6 Std. Ausgangsort: Oswaldhütte Vorderriß	Christoph Mathä 08106 23159 christoph.mathae@arcor.de	K ●●●●● T ●●●●●



KULTURWANDERUNGEN

Kulturwanderungen und Kulturfahrradtouren mit kultur- und kunstgeschichtlichen Erläuterungen. Nach Möglichkeit benutzen wir Bahn und/oder S-Bahn mit Bayern-Ticket. Änderungen nach Absprache

Organisation (für alle Touren): Bernd Hagl, Tel.: 08083 8657
Vorbesprechung jeweils telefonisch 2 Tage vorher.

Die Veranstaltungen und Touren finden vorbehaltlich der dann geltenden Maßnahmen zur Pandemie statt. Aktuelle Information finden Sie unter www.alpenverein-zorneding.de

Donnerstag 20.05.2021 **Bruckmühl - Vagen – Bruckmühl**
ca. 12 km, ca. 100 Hm, Anfahrt mit PKW

Donnerstag 17.06.2021 **Beuerberg**
ca. 12 km, ca. 100 Hm, Anfahrt mit PKW, Badegelegenheit

Donnerstag 15.07.2021 **Penzberg**
ca. 10 - 12 km, ca. 50 Hm, Anfahrt mit DB, Badegelegenheit

Donnerstag 12.08.2021 **Nußdorf - Kirchwald**
ca. 12 km, ca. 200 Hm, Anfahrt mit PKW, Badegelegenheit

Donnerstag 16.09.2021 **Flintsbach – Rachelburg**
evtl. Petersberg (nach Wunsch)
ca. 12 km, 300 - 600 Hm, Anfahrt mit PKW, Badegelegenheit

Donnerstag 14.10.2021 **Lippertskirchen - Hocheck**
ca. 12 km, ca. 350 Hm, Anfahrt mit PKW

Donnerstag 11.11.2021 **Bruckmühl – Weihenlinden**
ca. 12 km, Anfahrt mit PKW

Adler - Apotheke

SEIT ÜBER 40 JAHREN SIND SIE BEI UNS IN GUTEN HÄNDEN WENN ES UM IHRE GESUNDHEIT GEHT.



Apothekerin Ulrike Sommer

Birkenstrasse 13 a · 85604 Zorneding · Tel 08106 / 2744 · Fax 08106 / 29937



AUSFLÜGE DER FAMILIENGRUPPEN AB MAI 2021

Teilnahmebedingungen unter:

[www.alpenverein-zorneding.de\Jugend und Familien\Familiengruppen](http://www.alpenverein-zorneding.de/Jugend%20und%20Familien/Familiengruppen)

Achtung:

Nachdem es aufgrund der Corona-bedingten Einschränkungen derzeit ziemlich schwierig ist, eine verlässliche Tourenplanung zu machen, werden wir ggfs. kurzfristige Absagen, Verschiebungen und auch Erweiterungen unseres Angebots über die Sektions-Homepage veröffentlichen. Es lohnt sich also, von Zeit zu Zeit dort vorbeizusurfen.

Familiengruppe „Alpensalamander“: Eltern + Kinder von 0 bis ca. 6 Jahren:

Anmeldung bei den Organisatoren Janine und Stefan Hesselschwerdt

(E-Mail: alpensalamander@dav-zorneding.de)

Bis zum Winterprogramm 2021/22 können wir leider keine festen Termine ankündigen. Bitte schaut auf der Homepage nach aktuellen Informationen oder schickt uns eine E-Mail, dass ihr in unseren Newsletter aufgenommen werden wollt. Über diesen werden wir kurzfristig Touren ankündigen, falls es für uns möglich ist.

Familiengruppe „Murmeltiere“: Eltern + Kinder von ca. 6 bis 10 Jahren:

Anmeldung bei den Organisatoren Annemarie und Horst Dinkelbach

(E-Mail: murmeltiere@dav-zorneding.de)

Auf in die Berge

BESCHREIBUNG:

Heute packen wir unseren Rucksack und wandern auf einen Berg in den nahegelegenen Voralpen. Wir werden uns Zeit zum Erkunden der Gegend nehmen und natürlich machen wir auch wieder ein Picknick mit der mitgebrachten Brotzeit.

TERMIN:

Sonntag, 20. Juni 2021 (Tagestour)

ANFORDERUNGEN:

Gehzeit bis zu 4 Stunden, 8 km, 600 Hm

ANMELDESCHLUSS:

1 Woche vor dem Ausflug

Wir bauen uns einen Badehosen-Barfuß-Pfad am (bzw. im) Fluss

BESCHREIBUNG:

Unser heutiger Ausflug führt uns in die Wildnis entlang der Leitzach. Dort gibt es am Flusslauf allerlei zu entdecken, und wir finden sicher auch jede Menge Material für unseren Barfußpfad. Und natürlich haben wir auch unsere Badesachen dabei!

Weiter auf Seite 36 ►



► Fortsetzung von Seite 35

- TERMIN:** Sonntag, 08. August 2021 (Tagestour)
ANFORDERUNGEN: Gehzeit bis zu 2 Stunden
ANMELDESCHLUSS: 1 Woche vor dem Ausflug

Auf geht's zum Drachensteigen

- BESCHREIBUNG:** Heute werden wir wieder einen Ausflug in die Berge machen. Wir werden zunächst ein Stück wandern, bevor wir am Gipfel ausgiebig Brotzeit machen und mit hoffentlich viel Wind unsere Flugdrachen hoch in die Luft steigen lassen.
- TERMIN:** Sonntag, 19. September 2021
ANFORDERUNGEN: Gehzeit bis zu 4 Stunden, 9 km, 500 Hm (Tagestour)
ANMELDESCHLUSS: 1 Woche vor dem Ausflug

Bergtour in den Voralpen

- BESCHREIBUNG:** Bei dieser Bergtour wollen wir ganz hoch hinaus. Wir werden einen richtigen, ausgewachsenen Gipfel besteigen, den Blick über die benachbarten Berge und die Seen unten im Tal schweifen lassen und auf dem Weg dort hinauf natürlich immer wieder mal eine gemütliche Rast einlegen.
- TERMIN:** Sonntag, 10. Oktober 2021
ANFORDERUNGEN: Gehzeit bis zu 4 Stunden, 8 km, 700 Hm (Tagestour)
ANMELDESCHLUSS: 1 Woche vor dem Ausflug

Entdeckertour mit Taschenlampe

- BESCHREIBUNG:** Jetzt, wo es wieder früh dunkel wird, machen wir uns am späten Nachmittag auf und wandern in die einbrechende Dämmerung. Ausgerüstet mit Taschen- oder Stirnlampen, erkunden wir unsere Umgebung und werden vielleicht die eine oder andere spannende Überraschung erleben.
- TERMIN:** Samstag, 13. November 2021
ANFORDERUNGEN: Gehzeit bis zu 3 Stunden
ANMELDESCHLUSS: 1 Woche vor dem Ausflug



Familiengruppe „Steinadler“: Eltern + Kinder von ca. 9 bis 14 Jahren:

Anmeldung beim Organisator Werner Trax (E-Mail: steinadler@dav-zorneding.de)

Ein Frühlingswochenende in unserer Sektionshütte (Fußstube)

- BESCHREIBUNG:** Wir verbringen ein Wochenende in unserer Sektions-Selbstversorgerhütte im Unkener Heutal. Vielleicht liegt dort noch ein bisschen Schnee, mit dem wir uns kreativ betätigen können. Vielleicht können wir aber auch schon die Frühlingssonne genießen und zu Fuß die Gegend erkunden. Abends machen wir's uns in der Hütte gemütlich – oder am Lagerfeuer. Zu essen gibt's das, was wir gemeinsam kochen – vielleicht sogar selbst gefangene Fische. Die Hütte können wir bequem mit dem Auto erreichen (wenn kein Schnee liegt), so dass wir unser Gepäck nicht schleppen müssen.
- TERMIN:** Freitag, 14. Mai (gegen Mittag) - Sonntag, 16. Mai 2021
- UNTERKUNFT:** Selbstversorgerhütte
- ANFORDERUNGEN:** Gehzeiten ca. 3-4 Stunden pro Tag
- ANMELDESCHLUSS:** 2 Wochen vor dem Ausflug (begrenzte Teilnehmerzahl)

Eine Biwaknacht in den Bergen unter hunderttausend Sternen

- BESCHREIBUNG:** In den Rucksack packen wir Schlafsack, Isomatte, unser Abendessen und Frühstück. Es kann sein, dass es eine kleine (?) Schlepperei wird bis zu unserem Schlafplatz, der heute ziemlich hoch oben auf einer Bergwiese liegt. Dort wollen wir's uns gemütlich machen und den Sonnenuntergang und auch den Sonnenaufgang genießen. Damit unser Abenteuer gelingt, brauchen wir trockenes, stabiles Wetter, einen warmen Schlafsack und außerdem ein bisschen Mut. Dann wird es sicher ein unvergessliches Erlebnis!
- TERMIN:** Samstag, 26. Juni - Sonntag, 27. Juni 2021 (Ausweichtermin bei schlechtem Wetter: Samstag, 10.07. - Sonntag, 11.07.2021)
- UNTERKUNFT:** Open Air
- ANFORDERUNGEN:** Gehzeit ca. 1-2 Stunden
- ANMELDESCHLUSS:** 1 Woche vor dem Ausflug (begrenzte Teilnehmerzahl)



Ein Sommerferien-Hüttenwochenende in Osttirol

- BESCHREIBUNG:** Wir verbringen das erste Ferienwochenende auf einer bewirtschafteten DAV-Hütte in der Venediger-Gruppe. Dort erwartet uns eine ursprüngliche Natur mit wilden Gebirgsbächen, Wasserfällen und Gletscherzungen und eine urige Hütte.
- TERMIN:** Freitag, 30. Juli (frühmorgens) - Sonntag, 01. August 2021
- UNTERKUNFT:** Bewirtschaftete DAV-Hütte (Matratzenlager)
- ANFORDERUNGEN:** Wanderungen mit Gehzeiten von ca. 4 Stunden
- ANMELDESCHLUSS:** 04. Juli 2021 (begrenzte Teilnehmerzahl)

Ein Herbstwochenende in unserer Sektionshütte (Fußstube)

- BESCHREIBUNG:** Wir verbringen ein Wochenende in unserer Sektions-Selbstversorgerhütte im Unkenfer Heutal. Vielleicht gibt's genügend Wind zum Drachen steigen? Abends machen wir's uns in der Hütte gemütlich - oder am Lagerfeuer. Zu essen gibt's das, was wir gemeinsam kochen - vielleicht sogar selbst gefangene Fische. Die Hütte können wir bequem mit dem Auto erreichen (wenn kein Schnee liegt), so dass wir unser Gepäck nicht schleppen müssen.
- TERMIN:** Freitag, 17. September (gegen Mittag) - Sonntag, 19. September 2021
- UNTERKUNFT:** Selbstversorgerhütte
- ANFORDERUNGEN:** Gehzeiten ca. 3-4 Stunden pro Tag
- ANMELDESCHLUSS:** 2 Wochen vor dem Ausflug (begrenzte Teilnehmerzahl)

mit UV-Schutz in den Bergen

Gutschein 30,00 €

ab einem Mindesteinkauf von 50,00 €

nur 1 Gutschein pro Mitglied der DAV Sektion Zorneding
und Sektionsheft einlösbar,
nicht bar auszahlbar.
gültig bis 31.07.2021

optik

colin

Vaterstetten an der S-Bahn
Schwalbenstraße 4 Tel. 08106 / 1555
www.optik-colin.de

Öffnungszeiten

Mo – Fr	9:00 – 13:00 Uhr 14:30 – 18:30 Uhr
Sa	9:00 – 13:00 Uhr



BEWERTUNGSSKALA FÜR SOMMERTOUREN

Die Anzahl der Punkte entspricht den Anforderungen, unterteilt in Kondition und Technik, das heißt, von einem Punkt für geringe Anforderungen bis zu 5 Punkten für sehr hohe Anforderungen.

Die Bewertungsskala wurde um die fahrtechnischen Anforderungen bei MTB-Touren erweitert. Die konditionellen Anforderungen ergeben sich aus den Fahrkilometern und den Höhenmetern.

Dagegen gilt für Klettertouren weiterhin die Bewertung nach UIAA, und bei Klettersteigen

orientieren wir uns an der Bewertung auf der Homepage www.klettersteig.de und parallel an der österreichischen Skala A bis F.

NEU: Für Bergwanderungen gibt es den Zusatz „**gemütlich**“. Dieser besagt, dass im Aufstieg wie auch im Abstieg durchwegs langsam gegangen wird, so dass Zeit ist, die Landschaft zu genießen, in Ruhe zu fotografieren oder ggf. eine kleine zusätzliche Pause einzulegen.

KONDITION

- K ●●●●● Aufstiege bis ca. 750 Hm. Aufstiegszeiten 2 – 3 Stunden. Gesamtgehzeiten bis ca. 5 Stunden. Einfaches, hügeliges Gelände. (Schildenstein, Zwiesel)
- K ●●●●● Aufstiege bis ca. 1000 Hm. Aufstiegszeiten 3 – 4 Stunden. Gesamtgehzeiten bis ca. 6 Stunden. Überwiegend leichte Passagen mit kurzen, steileren Anstiegen. (Hirschberg, Hochries, Brauneck)
- K ●●●●● Aufstiege bis ca. 1250 Hm. Aufstiegszeiten 4 – 5 Stunden. Gesamtgehzeiten bis ca. 7 Stunden. Mäßig geneigtes Gelände mit längeren Steilstufen. (Feldberg im Wilden Kaiser, Kuhkaser, Scheffauer)
- K ●●●●● Aufstiege bis ca. 1500 Hm. Aufstiegszeiten 4 – 6 Stunden in überwiegend steilem Gelände. Gesamtgehzeiten bis ca. 8 Stunden. (Hohe Munde, Sonnjoch, Galtenberg; Weißkugel ab Weißkugelhütte)
- K ●●●●● Aufstiege ohne Höhenlimit. Kondition für Gehzeiten bis zu 10 Stunden und mehr. (Wildkarspitze, Dom)

Alpenblumenquiz (S. 14) – Lösung:

8 Gelber Enzian	1 Schwarzwillette Akelei
9 Schwalbenwurzenzian	2 Alpen-Aster
10 Weiße Zahnwurz	3 Berg-Hauswurz
11 Alpen-Waldrebe	4 Arnika
12 Gelber Alpen-Mohn	5 Blutweiderich (keine Alpenpflanze)
13 Kugelorchis	6 Gelbes Sonnenröschen und Blaue Kugelblume
14 Alpen-Trodelblume	7 Mehrprimel



TECHNIK

Wanderungen:



Es sind keine besonderen Kenntnisse notwendig: Einfache Wanderung auf Forst- und Wanderwegen. Keine absturzgefährdeten Passagen (Brauneck, Feldalpenhorn)

MTB:

Asphalt, Forststraßen und einfache Forst- und Feldwege; leichte Steigungen und Gefälle; weitläufige Kurven

Von der Wanderung zur Bergtour:



Steile Wanderwege erfordern Trittsicherheit. Kurze, mäßig ausgesetzte Stellen erfordern einen guten Gleichgewichtssinn. Schwierigere Wegstellen sind drahtseilgesichert (Halserspitze, Soiernspitze, Kramer)

MTB:

Forstwege, einfache flüssige Trails ohne Hindernisse; leichte bis mäßige Steigungen und Gefälle; griffige Böden, weitläufige Kehren

Bergsteigen:



Gehen auf sehr steilen Wegen und schmalen Tritten. Schwindelfreiheit und Trittsicherheit für längere ausgesetzte Stellen sind absolut erforderlich. Zuhilfenahme der Hände für das Gleichgewicht und für Kletterstellen im I. Grad. Begehung flacher Gletscher (Guffert Nordanstieg, Speckkarspitze, Hoher Göll)

MTB:

Flüssige Trails mit leichten Hindernissen (Wurzeln, Steine, kleine Felsplatten, Rinnen); Steigungen bis 15%, Gefälle bis 30%; flüssig zu nehmende Kehren, fahrbare Serpentina; Schiebepassagen möglich

Schwere Bergtouren:



Unbedingt sicheres Steigen im steilen, weglosen und absturzgefährlichen Gelände. Kletterstellen bis zum II. Grad. Große alpine Erfahrung ist Voraussetzung. Gletscherbegehungen erfordern einen sicheren Umgang mit Pickel, Seil und Steigeisen (Weißkugel, Antelao, Monte Pelmo)

MTB:

Trails mit größeren Hindernissen (Stufen, Steine, größere Wurzeln, höhere Felsplatten); Steilpassagen bis 25% und Gefälle bis 50%; enge Kurven oder Spitzkehren; teilweise ausgesetztes Gelände; kurze Schiebe-/ Tragepassagen.

Sehr schwere Bergtouren:



Höchste Ansprüche an das bergsteigerische Können der TeilnehmerInnen, sehr ausgesetzte Stellen. Einwandfreies Beherrschen der Seiltechnik (Zinalrothorn, Pollux)

MTB:

Verblockte Trails, hohe Stufen, knifflige Schrägfahrten; Steilpassagen über 25% und Gefälle über 50%; Umsetzen in Spitzkehren notwendig; ausgesetztes, absturzgefährliches Gelände; lange Schiebe-/ Tragepassagen.



TEILNAHMEBEDINGUNGEN FÜR AUSGESCHRIEBENE TOUREN

TEILNEHMERBEGRENZUNG

Bei allen im Programm ausgeschriebenen Touren ist die Teilnehmerzahl begrenzt. Sie wird vom Tourenleiter – abhängig von der Art der Tour – festgelegt.

Aus versicherungstechnischen Gründen ist eine Mitgliedschaft in einer Sektion des DAV erforderlich.

ANMELDUNG UND VORBESPRECHUNG

Bei **Tagestouren an Wochenenden** erfolgt die Anmeldung und zugleich die Vorberechung am Donnerstag davor um 19.30 Uhr in der Huiherghütt'n. Wer verhindert ist, sollte sich vor der Besprechung beim Tourenleiter melden.

Ansonsten riskiert er/sie, dass die maximale Teilnehmerzahl erreicht oder die Tour mangels Anmeldungen abgesagt wurde.

Bei **Tagestouren am Mittwoch** gibt es keine Vorberechung.

Bei **Mehrtagestouren** erfolgt die Anmeldung telefonisch oder persönlich bis zu dem angegebenen Termin. Verspätete Anmeldungen können nur bedingt berücksichtigt werden. Der Termin für die Vorberechung wird vom jeweiligen Leiter festgelegt. Die Anmeldung für Mehrtagestouren ist absolut verbindlich. Bei kurzfristiger Absage müssen entstandene Kosten von der entsprechenden Person getragen werden.

KOSTENREGELUNG

Bei mehrtägigen Touren ist ein Kostenbeitrag in Höhe der Anmeldegebühren auf der jeweiligen Hütte, mindestens aber 10 Euro pro Nacht, fällig. Der Betrag ist mit der Anmeldung an den Tourenleiter zu entrichten und wird mit den Hüttengebühren verrechnet.

Bei mehrtägigen Touren, die der Ausbildung dienen, bezahlt jeder Teilnehmer als Aufwandsentschädigung eine Pauschale von 15 Euro pro Tag. Der entsprechende Betrag wird bei der Anmeldung an den Verein überwiesen. Bei Absage der Tour durch den Teilnehmer erfolgt keine Rückerstattung.

ANFORDERUNGEN

Jeder stellt sicher, dass seine **Fitness**, sein **Können** und seine **Ausrüstung** zur geplanten Tour passen. Die jeweiligen Anforderungen (Kondition, Technik) sind im Programm angegeben und erläutert. Bei Zweifel berät der Tourenleiter.

Bei **Ski- und Schneeschuhtouren** muss jeder Teilnehmer **VS-Gerät, Sonde und Schaufel** dabei haben. Diese können bei der Tourenbesprechung in der Huiherghütt'n ausgeliehen werden (Gebühr je nach VS-Gerät einschließlich Batterien: 2,50 Euro bis 5,00 Euro pro Woche, d.h. von Donnerstag bis Donnerstag).

FAHRTKOSTEN

Bei allen Touren werden die Fahrtkosten für die Mitfahrer mit 0,30 Euro pro Kilometer berechnet. Sie sind an den Fahrer zu entrichten.

VERÖFFENTLICHUNG VON FOTOS

Jeder Teilnehmer einer Veranstaltung, der nicht ausdrücklich widerspricht, erklärt sich mit einem eventuellen Abdruck ihn abbildender Fotos in den „Bergseiten“ und auf der Internetseite der Sektion Zorneding einverstanden.

HAFTUNGSBEGRENZUNG

Bergsteigen ist nie ohne Risiko. Deshalb erfolgt die Teilnahme an einer Sektionsveranstaltung, Tour oder Ausbildung grundsätzlich auf eigene Gefahr und eigene Verantwortung. Jeder Teilnehmer verzichtet auf die Geltendmachung von Schadenersatzansprüchen jeglicher Art wegen leichter Fahrlässigkeit gegen die Sektionsmitglieder oder die Sektion, soweit nicht durch bestehende Haftpflichtversicherungen der entsprechende Schaden abgedeckt ist. Insbesondere ist eine Haftung der Ausbilder, Tourenleiter und -referenten oder der Sektion wegen leichter Fahrlässigkeit ausgeschlossen, soweit kein Versicherungsschutz besteht oder die Ansprüche über den Rahmen des bestehenden Versicherungsschutzes hinaus gehen.



UNSERE JUBILARE 2021

60 Jahre im DAV (Eintritt 1961) sind:

Bernhard Dallinger, Baldham Helga Dallinger, Baldham Dr. Herbert Happel, Zorneding

50 Jahre im DAV (Eintritt 1971) sind:

Karl-Erich Bayer, Vaterstetten Hans-W. Lüttgersheiden, Werner Reitenspiess,
Bernd Krausser, Baldham München Vaterstetten
Hans Lampert, Gütersloh Hermann Obermeir, Baldham Adolf Sicka, Zorneding

40 Jahre im DAV (Eintritt 1981) sind:

Dr. Klaus Brandenburg, Dieter Gemünd, Zorneding Jörg-Oliver Köthe, München
Holzkirchen Kurt Grimmer, München Hannes Luyken, München
Anton Faltlhauser, Zorneding Dieter Hofer, Zorneding Gerhard Schweitzer,
Gudrun Fischer, Baldham Anne Elizabeth Jenkins, Oberpfammern
Markus Gamisch, Tuntenhausen-Schönau Georg Wimmer, Zorneding
Unterschleißheim Ian Robert Jenkins,
Birgit Gemünd, Zorneding Tuntenhausen-Schönau

25 Jahre im DAV (Eintritt 1996) sind:

Christian Geisreiter, Zorneding Thomas Neumann, Kathrin Worlitzer,
Hermann Kraus, Vaterstetten Grafing b. München Vilgertshofen-Stadl
Detlev Narr, Zorneding Jörg Seidenthal, Habach
Jacqueline Narr, Zorneding Erwin Thanner, Zorneding

VERGÜNSTIGUNGEN FÜR UNSERE MITGLIEDER:

Versicherungsschutz: Durch die Beitragszahlung sind die Mitglieder des DAV bei Bergunfällen in der Unfallfürsorge und in der Haftpflichtversicherung des DAV versichert.

Unfallfürsorge: Rettung, Bergung, Suchen bis zu 25.000 Euro
Rückholung nach Bergunfällen (auch im Todesfall)
Heilkosten im Ausland nach Unfall unbegrenzt

Haftpflicht: Absicherung der gesetzlichen Haftpflichtansprüche:
Personen- und Sachschäden bis zu 2.000.000 Euro

Geltungsbereich: Weltweit. Ausnahme: Bergsportliche Aktivitäten außerhalb Europas, die Bestandteil einer Pauschalreise sind, und Expeditionen.

Die Versicherungsbedingungen in der Gesamtfassung liegen im Vereinsheim aus. Weitere Auskünfte unter www.alpenverein.de bei „Versicherungen“ oder im Schadenfall die Würzburger Versicherungs-AG.



VORSTAND

A. VORSTAND (GEWÄHLT AM 25. MÄRZ 2019)

1. Vorsitz erstervorsitz@alpenverein-zorneding.de	Elke Piwowarsky, Am Ziegelland 42 85604 Zorneding, Tel. 08106 20623
2. Vorsitz zweitervorsitz@alpenverein-zorneding.de	Werner Schindler, Am Ziegelland 42 85604 Zorneding, Tel.0173 2303423
Schriftführung/Pressereferat schriftfuehrung@alpenverein-zorneding.de	Detlef Rieger, Alpenrosenstr. 26 85598 Baldham, Tel. 08106 6102
Schatzmeisterei schatzmeisterei@alpenverein-zorneding.de	Petra Göttl, Zehetmayrstr. 9 85604 Zorneding, Tel. 08106 22160
Jugendreferat jugendreferat@alpenverein-zorneding.de	Lena Heger, Herzog-Arnulf-Str. 14 85604 Zorneding, Tel. 08106 29438

B. BEIRAT

Mitgliederverwaltung mitgliederverwaltung@alpenverein-zorneding.de	Martina Thalmeier, Zugspitzstr. 48 H 85591 Vaterstetten, Tel. 0177 6437774
Naturschutzreferat und Ausbildung Winter	Thomas Zanker, Tel. 0043 6648563710
Ausbildung Sommer, Klettern und Skitouren klettertreff@alpenverein-zorneding.de	Birgit Gemünd, Franz-Krinninger-Weg 13 85604 Zorneding, Tel. 08106 22023
Geschäftsstelle	Adi Schreier, Herzogplatz 7 85604 Zorneding, Tel. 08106 20722
Tourenwart Sommer	Christoph Mathä, Herzogplatz 21 85604 Zorneding, Tel. 08106 23159
Kinder- und Familienbergsteigen	Werner Trax, Kampenwandstr. 28 85560 Ebersberg, Tel. 0174 9472189 Horst Dinkelbach, Lorenz-Stadler Straße 15 85604 Zorneding, Tel. 08106 23 50 400
Vorträge	Horst Ehrenberg, Binsberg 23 85658 Egmatting, Tel. 08095 1854
Sektionsheft Bergseiten	Franz Steigerwald, Ringstr. 2 85604 Zorneding, Tel. 08106 29450
Veranstaltungen	Michael Hiltmann, Zugspitzstr. 13, 85604 Zorneding, Tel. 08106 236927
Datenschutz	Wolfgang Höger, Watzmannstr. 38, 85598 Baldham, Tel. 08106 33769
1. Beisitz	Karlheinz Heger, 85604 Zorneding
2. Beisitz	Volker Schmidt, 85604 Pöring
3. Beisitz	Peter Wanner, 85591 Vaterstetten
4. Beisitz	Maximilian Bucko, 85604 Zorneding

EHRENMITGLIED:

Claus Graebner, Brunnenstr. 73
85598 Baldham, Tel. 08106 8769



MITGLIEDERVERWALTUNG

- Kontakt:** Deutscher Alpenverein Sektion Zorneding e.V.
Wasserburger Landstraße 29, 85604 Zorneding
E-Mail: mitgliederverwaltung@alpenverein-zorneding.de
- Adressenänderung:** Sollte sich Ihre Anschrift ändern, so bitten wir Sie um baldigste Meldung. Nur so können wir gewähren, dass die Vereinszeitschriften sowie die Beitragsmarken bei Ihnen fristgerecht ankommen.
- Mitgliedsbeiträge im Lastschriftverfahren:** Bitte vergessen Sie nicht, uns eine Änderung der Bankverbindung baldmöglichst mitzuteilen. Alle Änderungen, die nach dem 30.11. des laufenden Jahres in der Geschäftsstelle eingehen, können aus technischen Gründen bei der Abbuchung im Januar des folgenden Jahres nicht berücksichtigt werden. Dies führt zu Lastschriftrückgaben mit 3,00 € Bankgebühren, die vermieden werden können.
- Kündigungen:** Die Kündigungsfrist für das laufende Jahr endet am 30.09. Später eingehende Kündigungen können erst zum 31.12. des nächsten Jahres berücksichtigt werden.
- Bankverbindungen:** Raiffeisenbank Zorneding
IBAN: DE17 70169619 0000 016195 BIC: GEDODEF1ZOR
Kreissparkasse München Starnberg Ebersberg
IBAN: DE78 70250150 0000 958363 BIC: BYLADEM1KMS

IMPRESSUM

- Herausgeber:** Deutscher Alpenverein Sektion Zorneding e.V.
Wasserburger Landstraße 29, 85604 Zorneding
E-Mail: info@alpenverein-zorneding.de
www.alpenverein-zorneding.de
- Redaktion:** Franz Steigerwald, V.I.S.D.P. (Heftaufbau und Konzept)
Detlef Rieger, Margit Karger
Anschrift: redaktion@alpenverein-zorneding.de
- Satz:** Udo Fleckenstein, Mannheim
- Layout/Redesign:** Steffi Horn, Zorneding
- Anzeigen:** Claus Graebner, Baldham
- Druck:** Offsetdruck Brummer GmbH, Markt Schwaben
- Auflage:** 1.200 Exemplare
- Erscheinen:** Jährlich zweimal zum 01.05. und 01.12.
Redaktionsschluss jeweils am 15.03. und 15.10.
- Fotos:** Soweit kein Name genannt ist: privat



STEUERKANZLEI DR. SIEGEL
STEUERN · BETRIEBSWIRTSCHAFT · BERATUNG

Prof. Dr. Thomas Siegel
Steuerberater
Fachberater für Intern. Steuerrecht
Landwirtschaftliche Buchstelle

Georg-Wimmer-Ring 8
D - 85604 Zorneding
Telefon: 0 81 06 / 24 12 - 0
E-Mail: tsiegel@stb-siegel.de
www.stb-siegel.de





10%
FÜR SEKTIONS-
MITGLIEDER*

Shop. Magazin. Erlebnis.

www.bergzeit.de

Bergzeit Alpin: Tölzer Straße 131, 83607 Holzkirchen Bergzeit Outdoor: Am Eisweiher 2, 83703 Gmund

* Bei Bergzeit in Gmund und Holzkirchen. Auf den empf. VK, ausgenommen Bücher, Elektroartikel, Lawinerucksäcke, Sonderartikel, reduzierte Artikel und Bergzeit Erlebnis. Nur gegen Vorlage des Mitgliederausweises der DAV-Sektion Zorneding.